



Infopäring



Mahuta



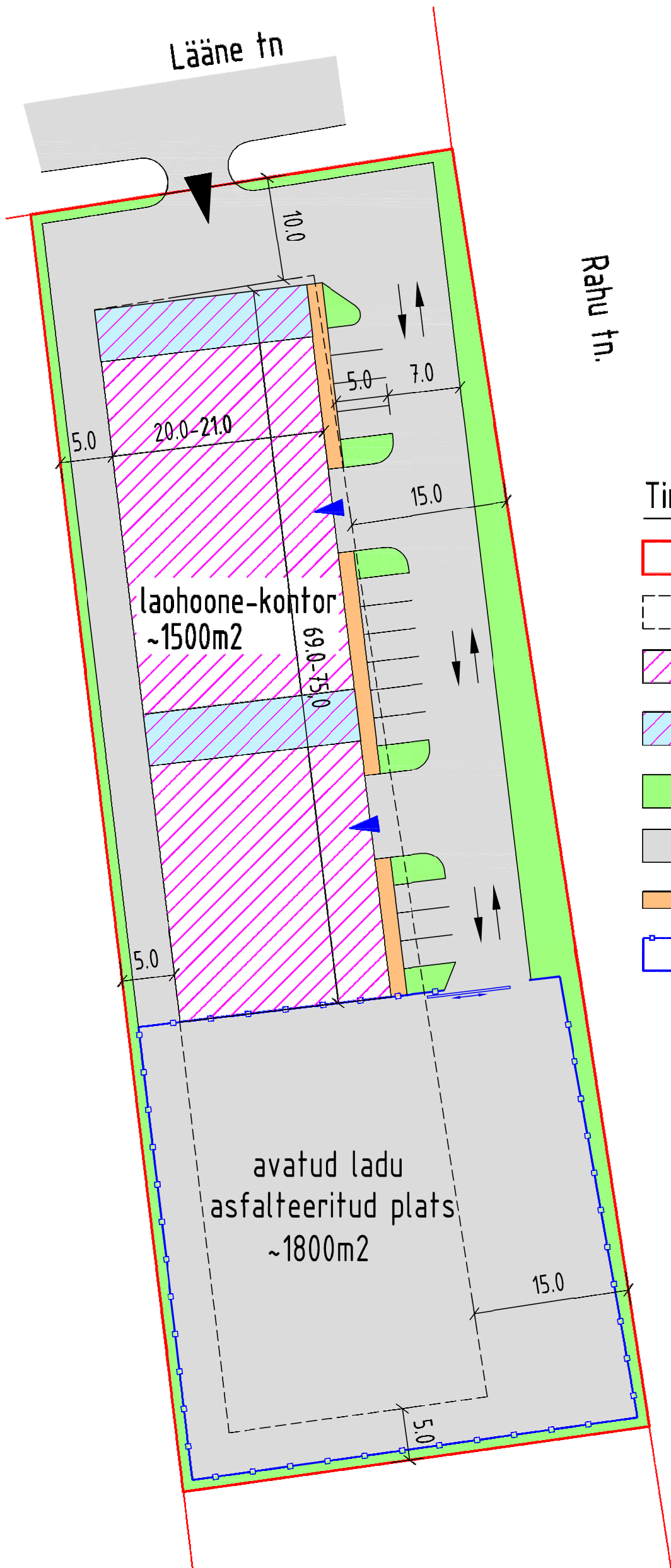
XY: 6589274.69, 735970.09
BL: 59.375696, 28.153516
H: 26 m

Registreeritud KÜ (51106:001:0110) 1/2


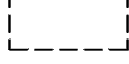
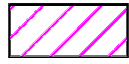
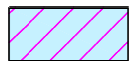




Kaardikiht annab kõige ajakohasema seisu maakatastris registreeritud katastriüksuste üldandmete kohta. Katastripiirid kaardirakenduses on informatiivsed!

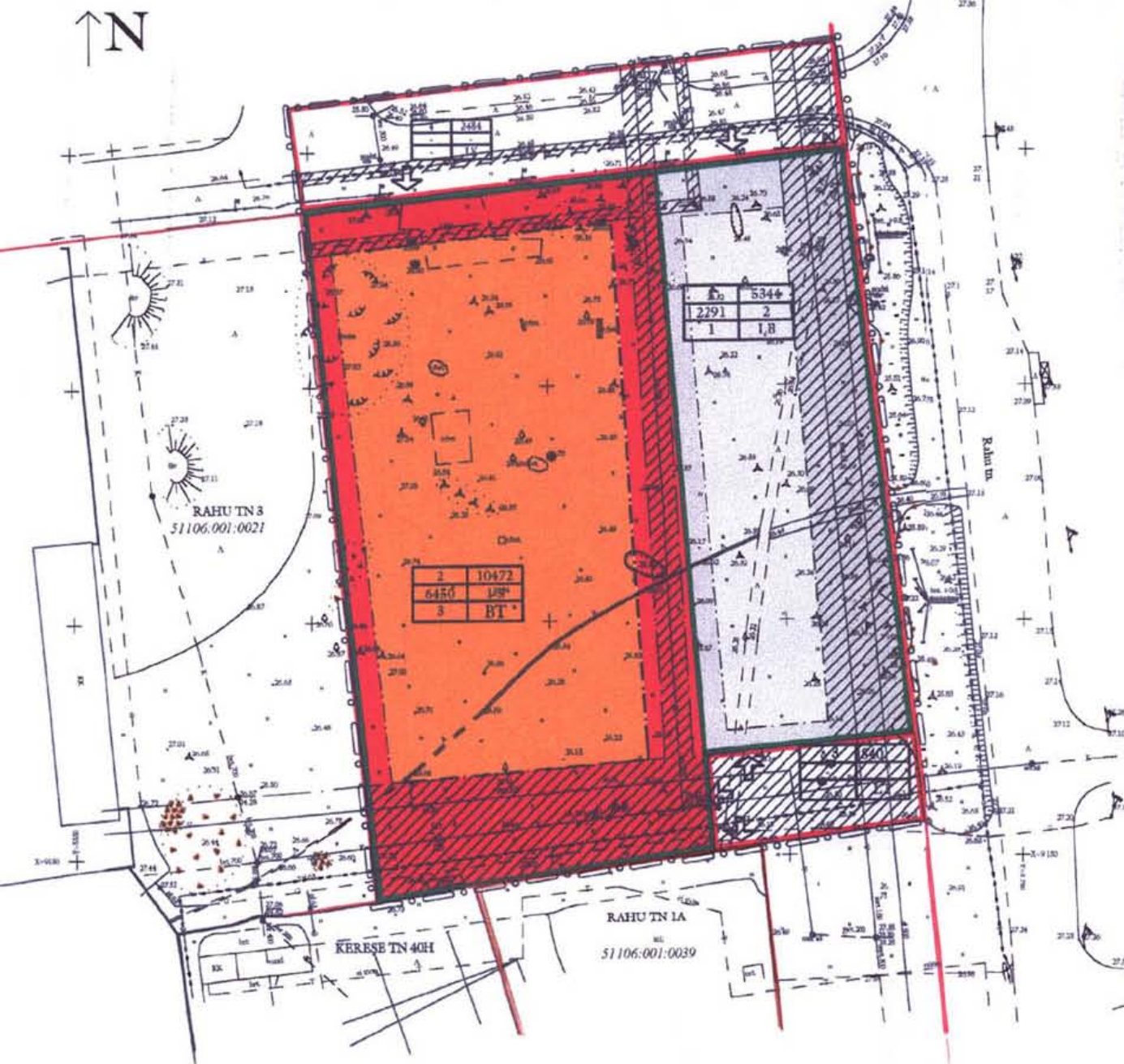
| | |
|-------------------------------|---------------------|
| Tunnus | 51106:001:0110 |
| Lähiaadress | Rahu tn 3d |
| Asustusüksus | Narva linn |
| Vald | Narva linn |
| Maakond | Ida-Viru maakond |
| Registreerimise aeg | 28. aprill 2006. a. |
| Muudatuse registreerimise aeg | 29. aprill 2020. a. |
| Sihtotstarve 1 | Ärimaa 100% |





Tingmärgid:

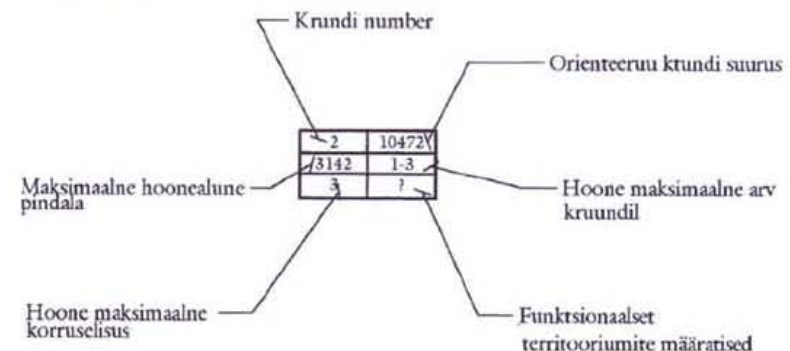
-  Krundi piir
-  Detailplaneeringuga määratud hoonestusala
-  Planeeritava hoone ehitusala
-  Köetavad kontoriruumid I korrusel
-  Haljastusala
-  Asfalteeritud tee/plats
-  Kõnnitee
-  Piire



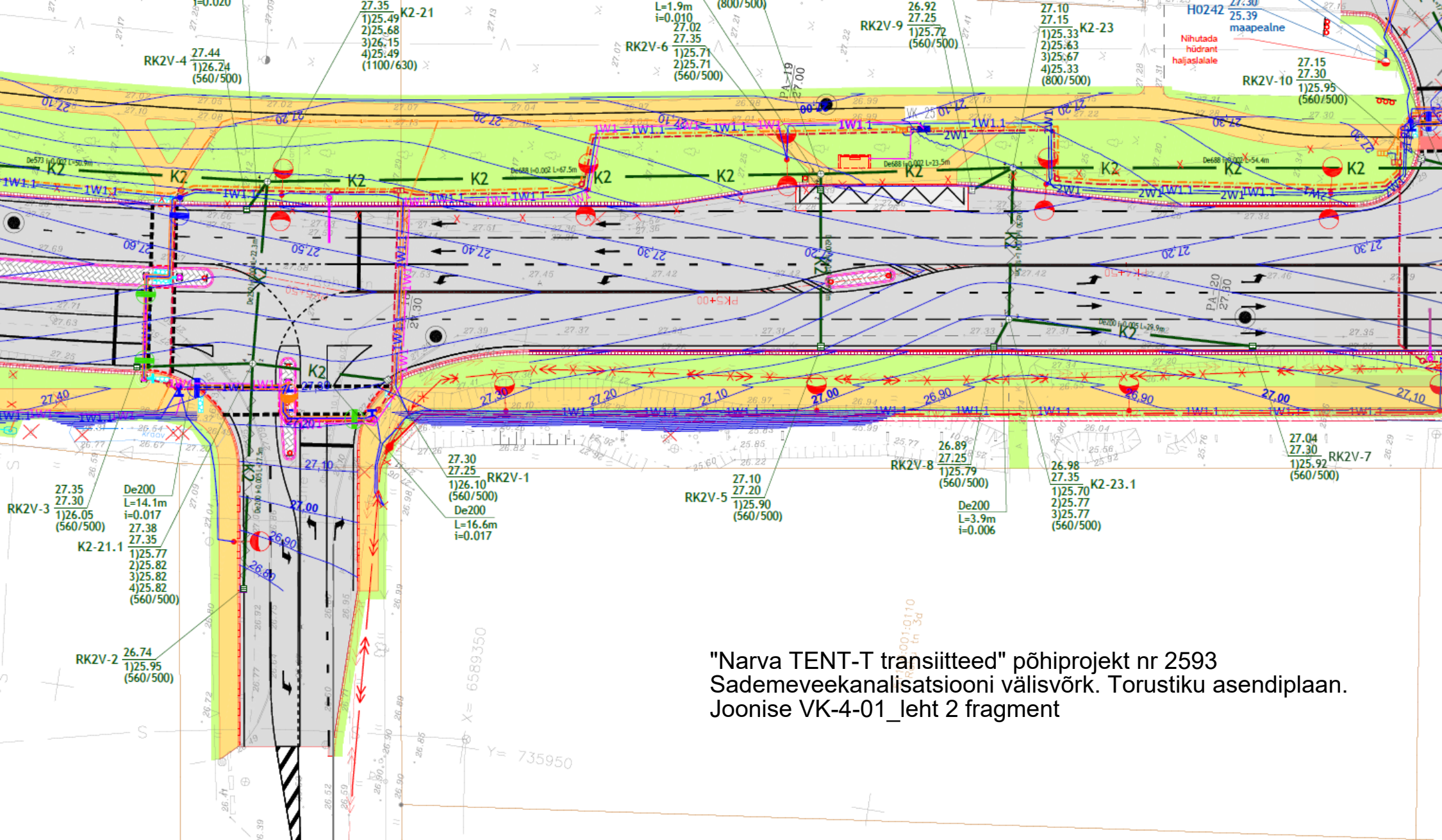
| Pos nr | Orientir. krundi pind m2 | Maks. ehitusalune pind m2 | Maks. korruselisus | Maks. ehitiste arv kruundil | Funktsionaalsed territooriumite määratiseid | Katastriüksuse sihtotstarve |
|--------|--------------------------|---------------------------|--------------------|-----------------------------|---|-----------------------------|
| 1 | 5344,0 | 2291,0 | 1 | 2 | LB | ÄRIMAA |
| 2 | 10472,0 | 6450,0 | 3 | 3 | BT | ÄRIMAA |
| 3 | 840,0 | | | | LT | LIKLUKSMAA |
| 4 | 2484,0 | | | | LT | LIKLUKSMAA |

TINGMÄRGID

- PUNANE JOON
- └┐ KRUNDI PROJEKTEERITAVAD PIIRID
- └┐ KRUNDI nr 3,4 PROJEKTEERITAVAD PIIRID
- └┐ KRUNDI OLEMASOLEVAD PIIRID
- EHITUSJON
- ○ PLANEERITAVA ALA PIIR
- ↑ KOORMAMINE
- KRUNDI KATASTRI PIIRID
- ▨ SERVITUUDID



| OÜ SAW ARHITEKTUURPROJEKT | | | RAHU TÄNAVA JA RAHU TN.3 VAHELINE MAA-ALA, NARVA | | |
|---------------------------------------|-------------|--|--|------|---|
| | | | DETAILNEPLANEERINGU PROJEKT | | |
| Arhitekt | M. Samsonov | | DP | AS-3 | 4 |
| DETAILNEPLANEERINGU PLAAN M 1:1000 | | | DP-03-2003 | | |



"Narva TENT-T transiitveed" põhiprojekt nr 2593
 Sademeveekanaliseerimise välisvõrk. Torustiku asendiplaan.
 Joonise VK-4-01_ leht 2 fragment