











Narva jõgi




### TINGMÄRGID

-  planeeringuala piir
-  krundipiir
-  tee serv
-  puu
-  muruala
-  tavaline veepiir
-  veekogu kalda ehituskeeluvööndi piir
-  väljakujunenud ehitusjoon

### KRUNDI OLEMASOLEVAD ANDMED:

krundi aadress: Raudsilla tn 1  
 pindala: 12950 m<sup>2</sup>  
 katastriüksuse sihtotstarve: 100% ühiskondlike ehitiste maa  
 hoonete arv: 0

- Märkused: 1. detailplaneeringu jooniste juurde kuulub detailplaneeringu seletuskiri;  
 2. geodeetilise alusplaani mõõtkavas 1:500 koostas Hades Geodeesia OÜ 2018. a oktoobris, töö nr G1308;  
 3. tavaline veepiir vastavalt Eesti põhikaardile.



Töö: Raudsilla tn 1 maa-ala detailplaneering

Joonis: Olemasolev olukord

AB Artes Terrae OÜ  
 Reg nr 12978320  
 Küttri 14, Tartu 51007  
 artes@artes.ee

Projekti juht:  
 Heiki Kalberg  
 Maastikuarhitekt:  
 Karl Hansson

Huvitatud isik: Vallikraavi Kinnisvara AS  
 Asukoht: Narva linn  
 Faili nimi: 1666dp3 raudsilla 1.dgn

Töö nr: 1666DP3  
 Kuupäev: 30.07.2019  
 Mõõt: 1:1000  
 Joonise nr: 3