




















LEPPEMÄRGID

-  Arheoloogiamälestise piir/
Vanalinna linnaosa üldplaneeringu ala piir
-  kontaktala piir
-  planeeringuga kavandatud hoonestusala
-  mälestis
-  ♦14043 kultuurimälestis reg. numbriga
-  mälestise kaitsevöönd
-  üldmaa Üm
-  riigikaitsemaa R
-  ärimaa Ä
-  elamumaa E
-  ühiskondlike hoonete maa Üh

Olemasolevate hoonete kõrgused

-  1-2 korrust
-  3-4 korrust
-  5 korrust

Planeeritud hoonete kõrgused

-  4k 4 korrust (täpsustatakse eh. proj)
-  3k 3 korrust (täpsustatakse eh. proj)
-  -1k -1 korrust (täpsustatakse eh. proj)

Alusfoto Maa-amet geoportaal

Kultuurimälestised:

- 14006 - Narva gümnaasiumi hoone, 19.saj.
- 14842 - Narva ohvitseride kasiino, 1898
- 14043 - Narva pangahoone, 19.saj.
- 14004 - Narva raekoda

Tootmismaa ja Transpordimaa ei ole eraldi viirutatud.

FIE Peep Moorast
NURMIKU TEE 16-14 TALLINN
Tel. 58373248

Peep Moorast
p.moorast@gmail.com

Asjast huvitatud isik

Sky Builders OÜ

Töö nimetus

VABADUSE TN 4 MAA-ALA DETAILPLANEERING

Kuupäev

08.01.2021

Joonise nimetus

LINNAEHITUSLIKE SEOSTE ISELOOMUSTUSE SKEEM

Leht

4

Lehti

6

Mõõtkava

M 1:2000

Töö nr

15-20