

Nimekomisjoni koosoleku protokoll nr 7

Peetri plats 5, Narva

26.04.2012 kell 15:00

Koosolekul osalejad

Ants Liimets, Aili Vester, Kairi Johannes, Peeter Tambu, Aleksandr Malõško, Aleksandr Šadrin, Boris Kudimov.

Päevakord

1. Moodustatavale maaüksusele kohanime määramine.
2. Transpordimaal paiknevale teele kohanime määramine.
3. Oru tänava lühendamine (kuni Parve tänavani).

Asjaolud ja arutelu

Narva linna haldusterritooriumil asub tee, millest moodustatakse maaüksus (asendiplaan, lisa 1). Sellel krundil asuvale nimetule teele on tarvis anda nimi. Pakutavatest nimedest, so Lembitu tänav, Salme tänav ja Paemurru tänav (Aleksandr Malõško tegi märkust, et Narva-Jõesuus on juba olemas tänav nimega Lembitu tänav), valis nimekomisjon teele nimi *Lembitu tänav*.

Kohanimeseaduse § 4 lg 1 p 4 sätestab, et kohanimi peab olema määratud tänavale, väljakule või muule asustusüksusest väiksemale nimeobjektile, mille nime kasutatakse aadressis. Kuna Uusküla põik on omavalitsuse poolt ametliku kohanimena kehtestamata, kuid aadressid antud nimega eksisteerivad, palub Maa-amet kehtestada liikluspinnale (asendiplaan, lisa 2) ametlik kohanimi *Uusküla põik*. Nimekomisjon nõustus sellega.

Kadastiku tn 23a, Kadastiku tn 23b, Kadastiku tn 23c ja Kadastiku tn 25a ei oma juurdepääsu Kadastiku tänavalt, vaid Oru tänavalt (<http://narvaplan.ee/img/kohanimi/Oru-Kadastiku.pdf>). Oru tänavat teenindava katastriüksuse aadress on hetkel Kadastiku tänav T5 (51106:001:0204), kuid liikluspinda teenindava katastriüksuse nimi peab sisaldama seal peal oleva liikluspinna kohanime täiskujul. Seega probleemi lahenduseks võiks olla Oru tänava lühendamine kuni Parve teeni (asendiplaan, lisa 3), millega kõik nimekomisjoni liikmed nõustusid. Samas arutas nimekomisjon võimaluse lähitulevikus anda ülalmainitud liikluspinnale uus kohanimi (Aili Vester pakus: Pae tänav, Aleksandr Malõško pakus: Karjääri tänav).

Koosoleku päevakord ning asjaolud olid eelnevalt saadetud kõigile komisjoni liikmetele.

Otsus

1. Määrata moodustataval maaüksusel (lisa 1) asuvale teele nimi *Lembitu tänav*.
2. Määrata transpordimaal (51105:003:0246) paiknevale teele (lisa 2) nimi *Uusküla põik*.
3. Muuta Oru tänava ruumikuju, lühendades selle (lisa 3) kuni Parve tänavani.

Koosolek lõppes kell 15:24.



Ants Liimets
Komisjoni esimees



Boris Kudimov
Komisjoni sekretär



Munitsipaalomandisse taotletava maa piiride ettepanek

katastrikaart: ortofoto 65.834



KOOSKÖLASTATUD:
_____ 2011.a.

RIHO BREIVEL
IDA-VIRU MAAVANEM

-  *munitsipaalomandisse taotletava maa piirid ligikaudne pindala 2000 m²*
-  *kinnisomandite piirid*

NARVA LINNAVALITSUS ARHITEKTUURI - JA LINNAPLANEERIMISE AMET Peetri plats 5 NARVA 20308 tel. +372 35 99050 +372 35 99171	M 1:1 000	05.07.2011.a
	Narva linn Lembitu tänav	
KOOSTAS:	Sergei Tõsjatov +372 35 99172	

Asendiplaan (Uusküla põik)

X = 6588838, Y = 738040



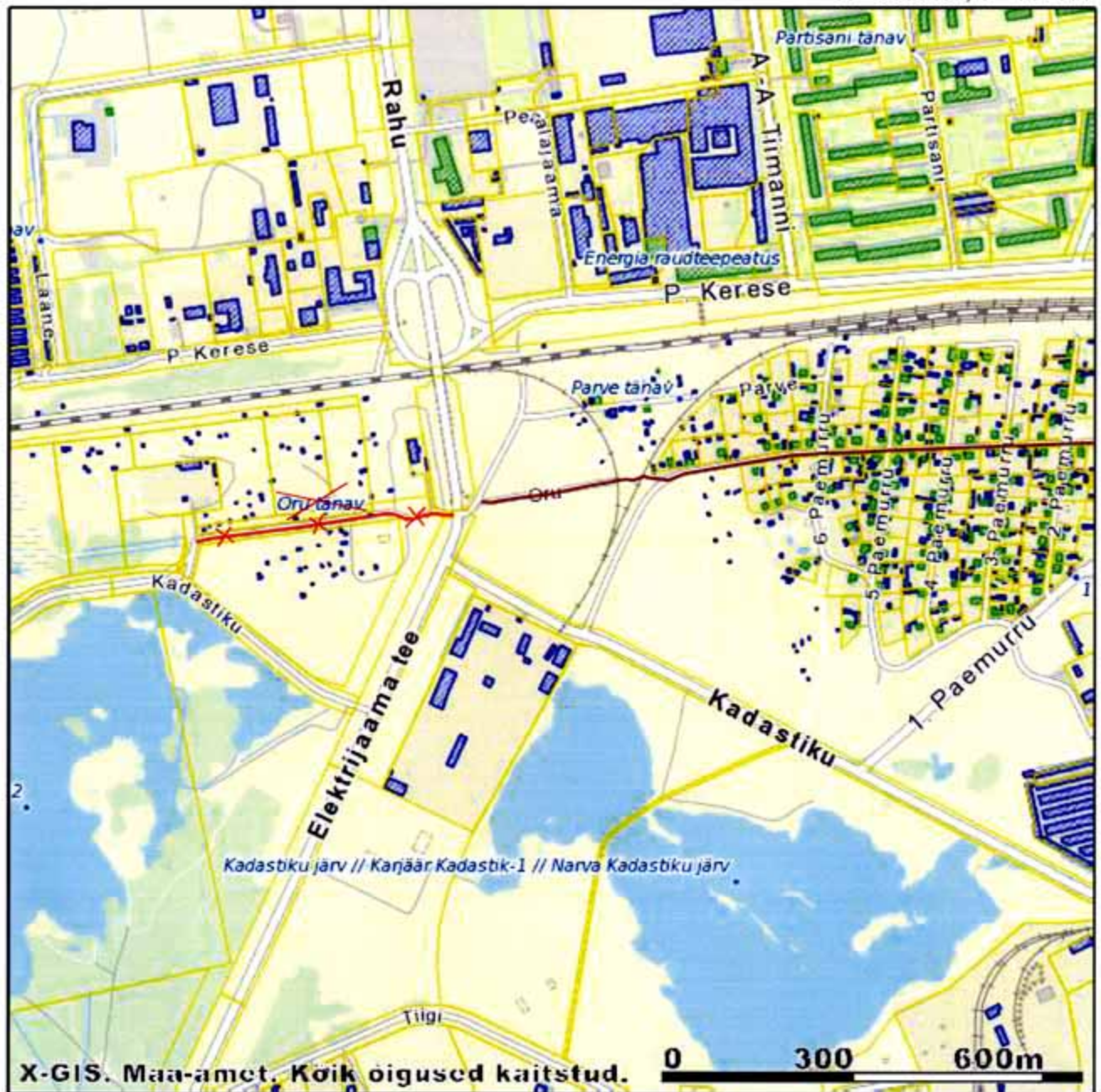
X = 6587987, Y = 737189

M 1:5000

- Aadressid
-  Kehtiv katastriüksus
 -  Kehtiv liikluspind
 -  Kehtiv väikekoht
 - Hoone kuju
 -  eluhoone
 -  mitte-eluhoone
 -  MA hoone kuju
 - Nimeobjekti tunnuspunkt

Asendiplaan (Oru tänava lühendamine)

X = 6589430, Y = 737114



X = 6587728, Y = 735413

M 1:10000

- Aadressid
-  Kehtiv katastriüksus
 -  Kehtiv väikekoht
 - Hoone kuju
 -  eluhoone
 -  mitte-eluhoone
 -  MA hoone kuju
 -  Nimeobjekti tunnuspunkt